




# ERGÄNZUNGSSATZUNG "STIERSHOF" IN STIERSHOF

1:500





ANHANG 1: BESTANDSPLAN BIOTOPTYPEN



## ZEICHENERKLÄRUNG (innerhalb des Geltungsbereiches)

-  33.52 Fettweide mittlerer Standorte
-  Grenze des räumlichen Geltungsbereiches (§ 9 Abs. 7 BauGB)
-  Bestehende Grundstücksgrenzen

## ZEICHENERKLÄRUNG (außerhalb des Geltungsbereiches)

-  Landschaftsschutzgebiet (nachrichtlich)
-  Wasserschutzgebiet (nachrichtlich)
-  gemäß § 33 NatSchG geschütztes Biotop (Amtliche Kartierung)
-  archäologischer Prüffall (nachrichtlich)

