









BEBAUUNGSPLAN
"LANGE ÄCKER, ERWEITERUNG I"
 IN HOHENHARDTSWEILER 1:500

ANHANG 3: eM3

**ZEICHENERKLÄRUNG**

-  externe Maßnahme 3:
Herstellung eines Umlaufgerinne (Ökokonto
Maßnahme der Gemeinde Oberrot) (Flurstück 423)
-  Umgrenzung von Flächen, die im Bodenschutz- und
Altlastenkataster erfasst sind (§ 9 LBodSchAG)
-  Grenze Landschaftsschutzgebiet
-  FFH-Gebiet
-  SPA-Vogelschutzgebiet
-  HQ100 Hochwassergefahrenkarte Juni 2014
-  Biotop
-  Bestehende Grundstücksgrenzen

