

ERGÄNZUNGSSATZUNG "WESTLICHER ORTSRAND EBERSBERG II"





IN EBERSBERG

1:500


ANHANG 1: BESTANDSPLAN BIOTOPTYPEN



ZEICHENERKLÄRUNG (innerhalb des Geltungsbereiches)

-  33.41 Fettwiese mittlere Standorte
-  45.10 - 45.30 Laubbaum
-  Grenze des räumlichen Geltungsbereiches (§ 9 Abs. 7 BauGB)
-  Bestehende Grundstücksgrenzen

ZEICHENERKLÄRUNG (außerhalb des Geltungsbereiches)

-  archäologischer Prüffall (nachrichtlich)

