








**BEBAUUNGSPLAN**  
**"GEWERBE-/MISCHGEBIET**  
**STURZBERGSTRASSE - ERWEITERUNG III"**  
 IN SCHEUERHALDEN 1:1.000

ANHANG 3: eM1

**ZEICHENERKLÄRUNG**

-  externe Maßnahme 1:  
Herstellung eines Umlaufgerinne  
(Ökokonto Maßnahme der Gemeinde Oberrot)  
(Flurstück 152, 157, 158, 1081)
-  Umgrenzung von Flächen, die im Bodenschutz- und  
Altlastenkataster erfasst sind (§ 9 LBodSchAG)
-  FFH-Gebiet
-  SPA-Vogelschutzgebiet
-  HQ100 Hochwassergefahrenkarte Juni 2014
-  Biotop
-  Bestehende Grundstücksgrenzen

